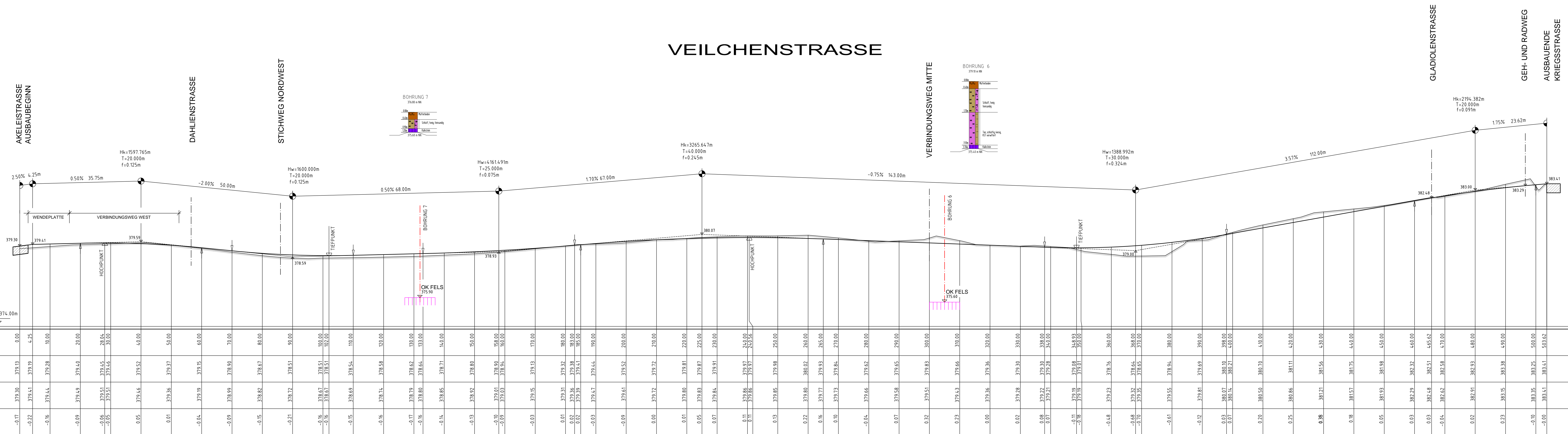
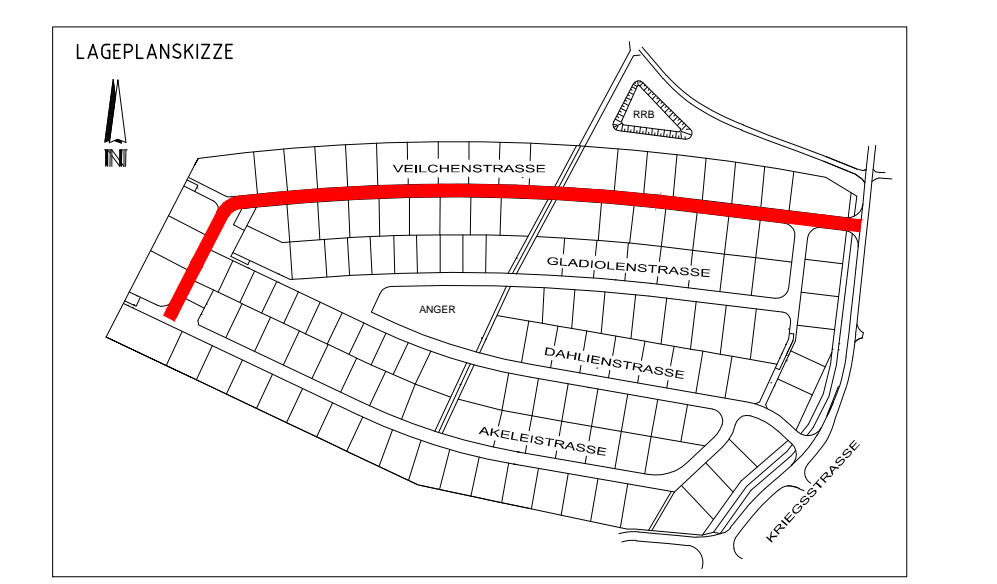
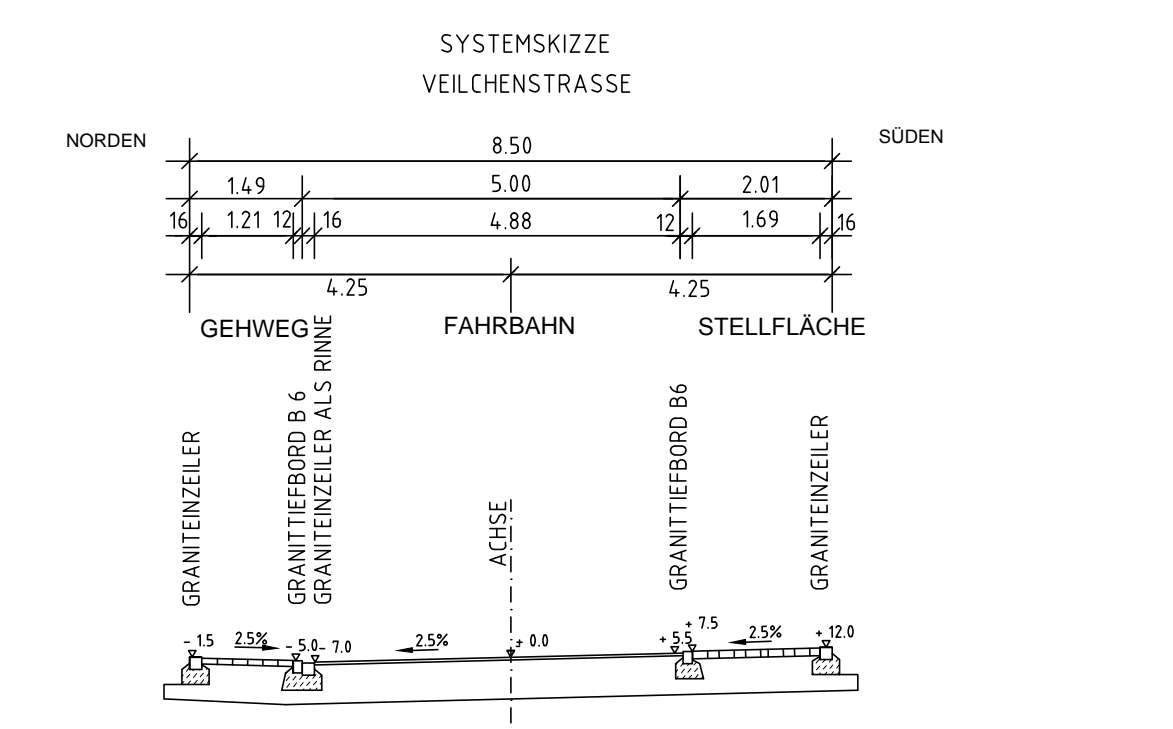



# VEILCHENSTRASSE



Station	m
379.30	0.00
379.41	4.75
379.56	10.00
379.55	20.00
379.45	28.00
379.51	30.00
379.52	40.00
379.37	50.00
379.15	60.00
378.90	70.00
378.67	80.00
378.51	90.00
378.51	100.00
378.64	110.00
378.71	120.00
378.80	130.00
378.93	140.00
379.13	150.00
379.32	160.00
379.38	170.00
379.41	180.00
379.44	190.00
379.52	200.00
379.72	210.00
379.81	220.00
379.87	230.00
379.91	240.00
379.97	250.00
379.97	260.00
379.97	270.00
379.97	280.00
379.97	290.00
379.97	300.00
379.97	310.00
379.97	320.00
379.97	330.00
379.97	340.00
379.97	350.00
379.97	360.00
379.97	370.00
379.97	380.00
379.97	390.00
379.97	400.00
379.97	410.00
379.97	420.00
379.97	430.00
379.97	440.00
379.97	450.00
379.97	460.00
379.97	470.00
379.97	480.00
379.97	490.00
379.97	500.00
379.97	510.00
379.97	520.00
379.97	530.00
379.97	540.00
379.97	550.00
379.97	560.00
379.97	570.00
379.97	580.00
379.97	590.00
379.97	600.00
379.97	610.00
379.97	620.00
379.97	630.00
379.97	640.00
379.97	650.00
379.97	660.00
379.97	670.00
379.97	680.00
379.97	690.00
379.97	700.00



**GEMEINDE GROSSMEHRING**

**ERSCHLISSUNG BAUGEBIET "GROSSMEHRING NORD-WEST"**

**HÖHENPLAN VEILCHENSTRASSE**

Zur Ausführung freigegeben:

Ausfertigung

Maßstab : 1: 500/100

Datum : 12.12.2012  
 Bearbeitet : Ralf F  
 Gezeichnet : Maier  
 Geprüft :  
 Projekt-Nr. : 8172  
 Plan-Nr. : 25  
 Anlage-Nr. : 12.1  
 Blattgröße : 140x x 850x x 0.18x<sup>2</sup>

**ENTWURFS- UND AUSFÜHRUNGSPLANUNG**

Planung: Ingolstadt, den 12. Dezember 2012

TR INGENIEURE