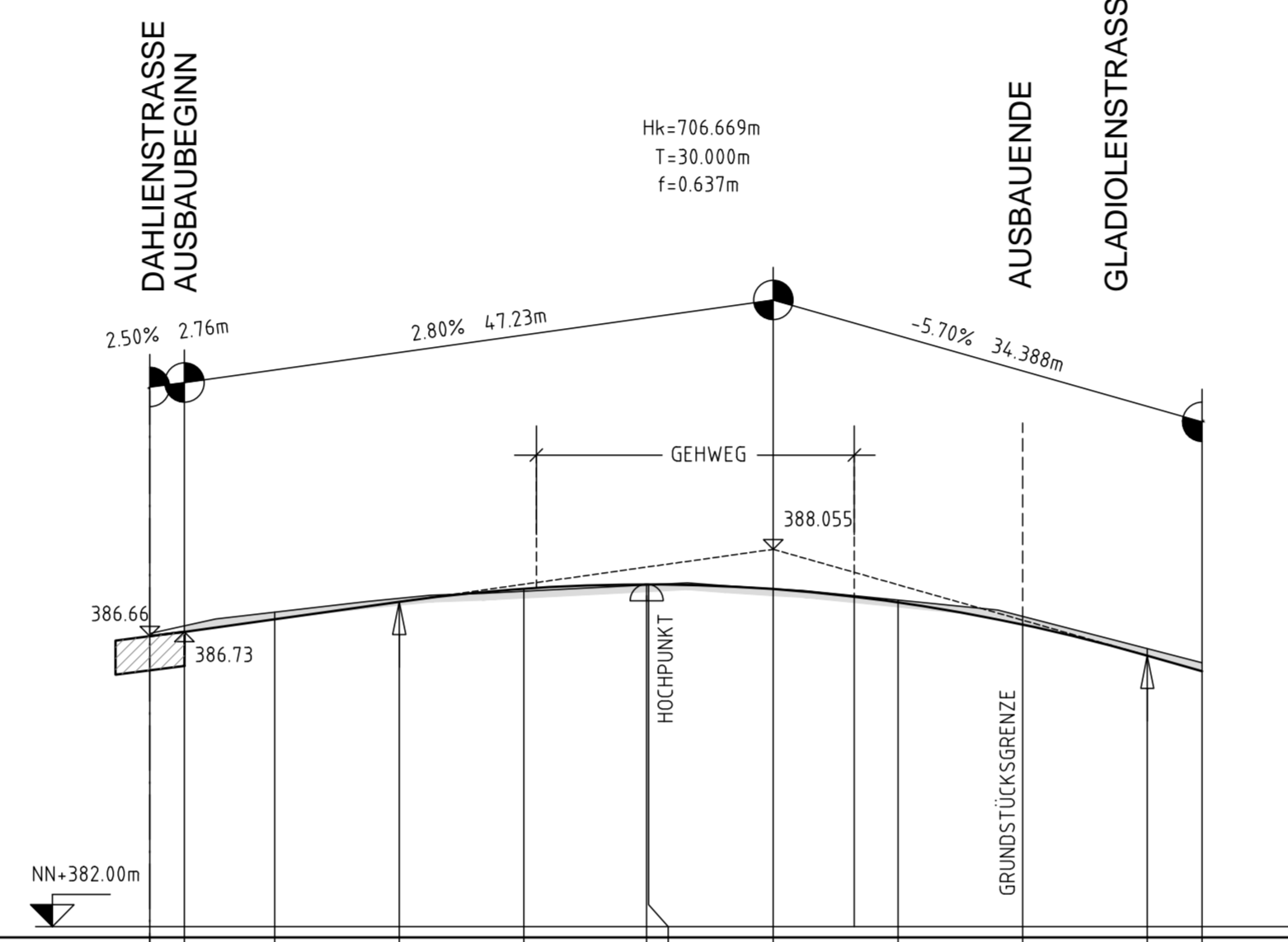
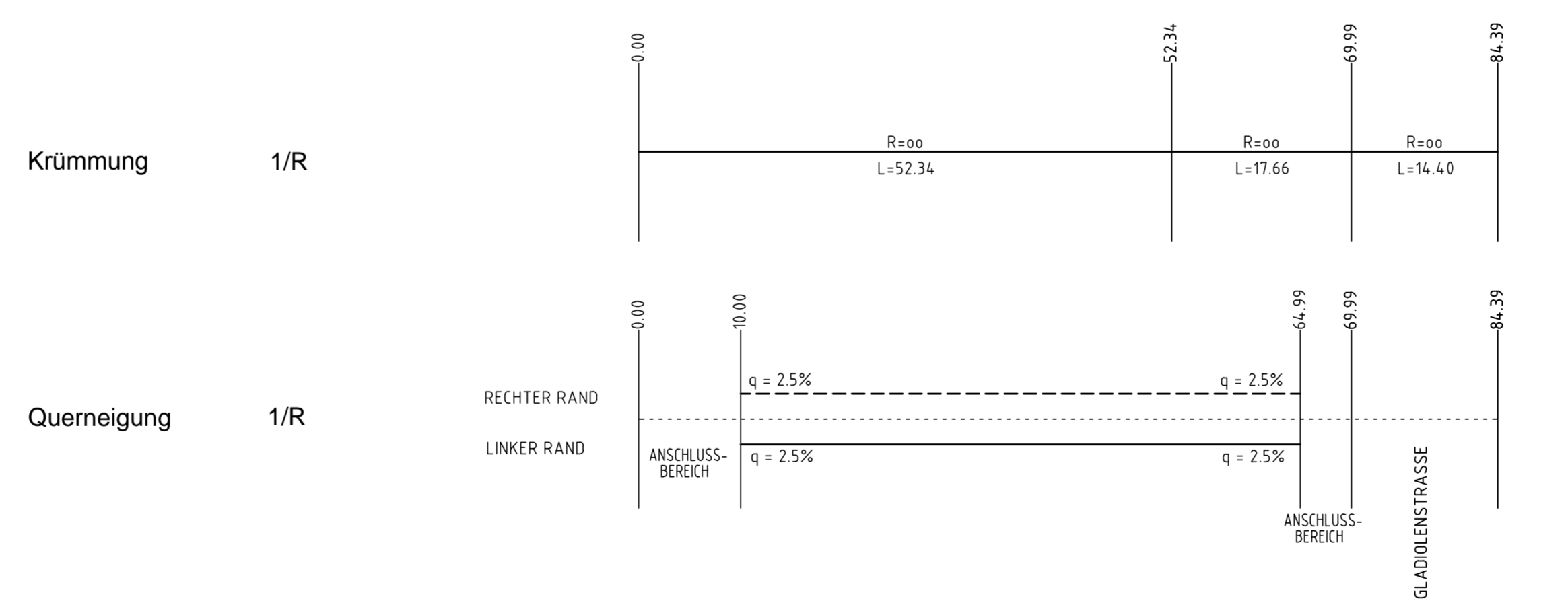


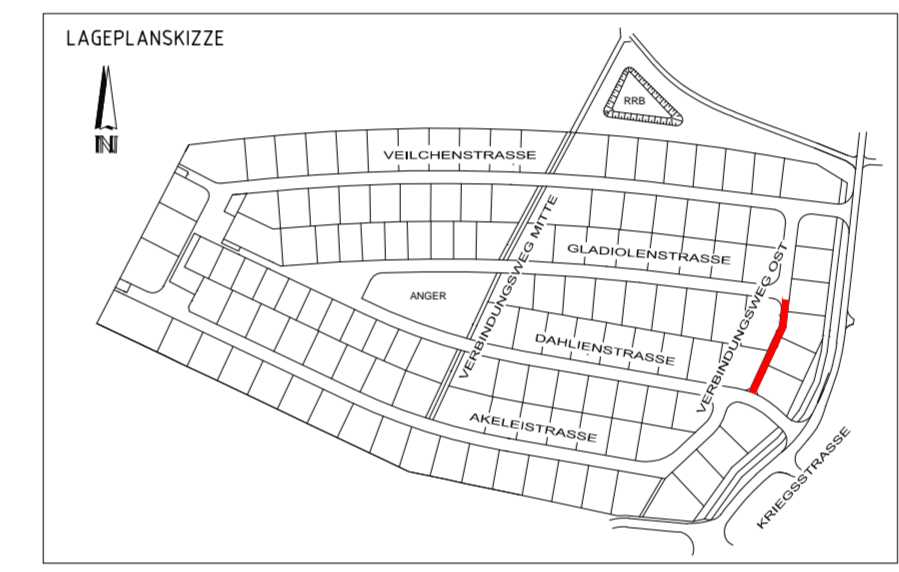
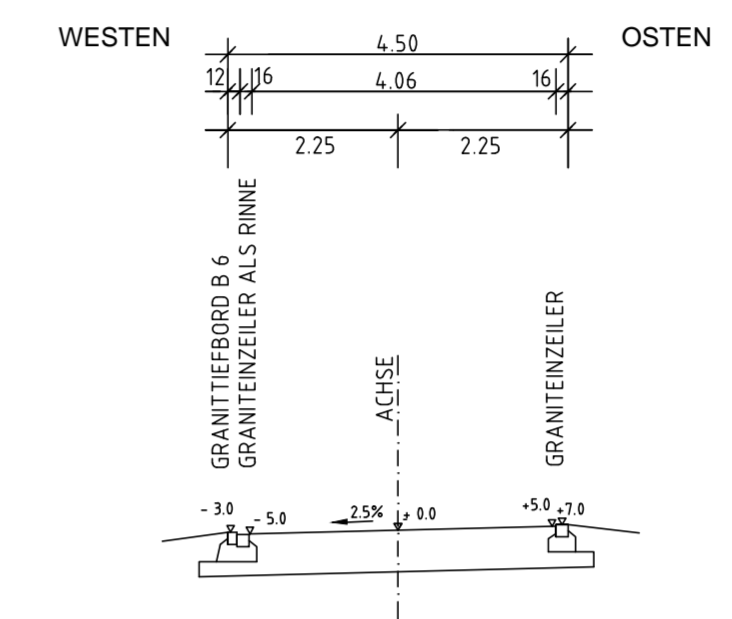
### VERBINDUNGSWEG OST



Station	m	Gelände	m+NN	Straße	m+NN	Abstand Straße-Gelände
0.00		386.70		386.66		0.04
2.76		386.83		386.73		0.10
10.00		387.05		386.93		0.11
20.00		387.27		387.21		0.05
30.00		387.38		387.42		-0.04
39.82		387.48		387.49		-0.01
40.00		387.48		387.49		-0.01
50.00		387.42		387.42		0.00
60.00		387.24		387.20		0.04
70.00		386.98		386.85		0.13
80.00		386.46		386.35		0.11
84.39		386.24		386.10		0.14



#### SYSTEMSKIZZE VERBINDUNGSWEG OST



#### ERSCHLIESSUNG BAUGEBIET "GROSSMEHRING NORD-WEST"

#### HÖHENPLAN VERBINDUNGSWEG OST

zur Ausführung freigegeben:

Ausfertigung

Maßstab : 1:500/100

Datum	: 12.12.2012
Bearbeitet	: Ranft
Gezeichnet	: Maier
Geprüft	:
Projekt-Nr.	: 8122
Plan-Nr.	: 30
Anlage-Nr.	: 12.6
Blattgröße	: 0.58m x 0.50m = 0.29m <sup>2</sup>
<b>ENTWURFS- UND AUSFÜHRUNGSPLANUNG</b>	
Planung:	Ingotstadt, den 12. Dezember 2012
<small>T+R INGENIEURE Bestandstraße 2 85051 Ingolstadt Tel. 0841 23 28</small> 