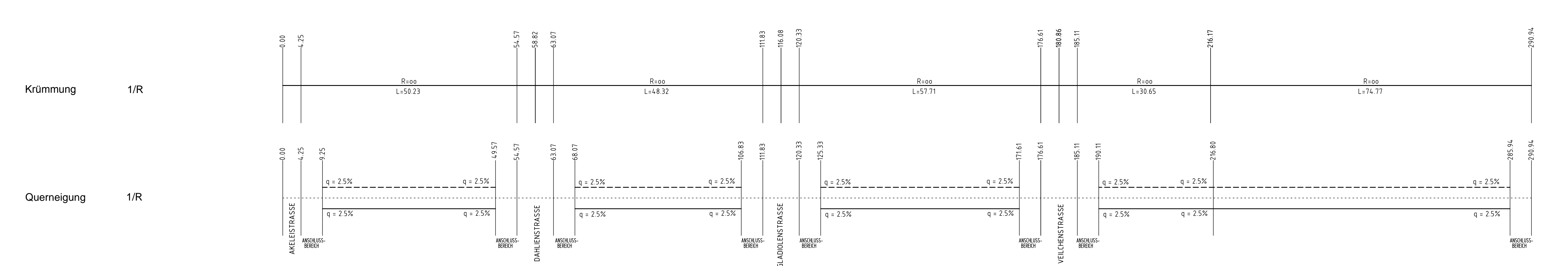
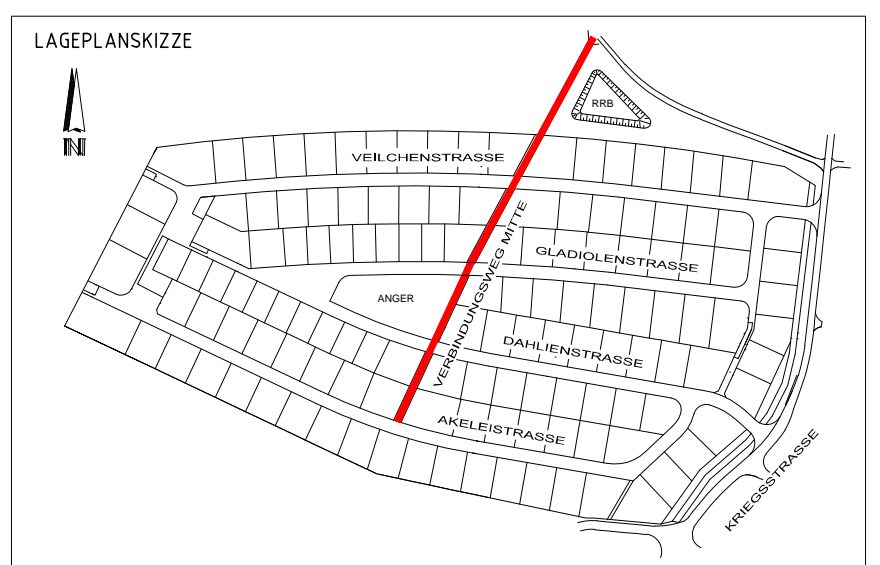
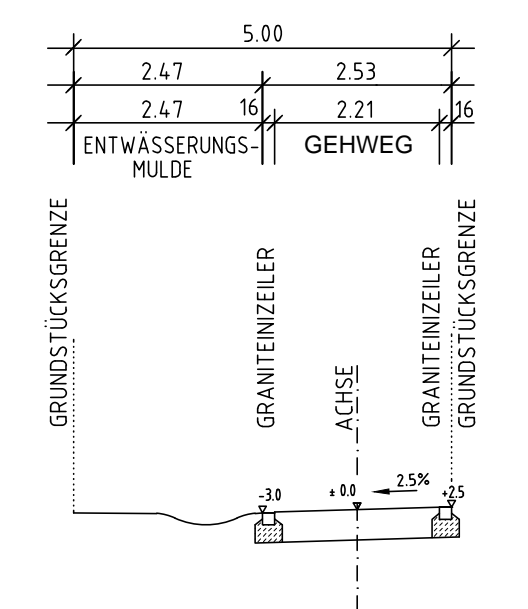


Station	m	Gelände	m+NN	Gehweg	m+NN	Abstand Straße-Gelände
0.00	383.85	384.01	0.16			
4.75	383.99	384.26	0.27			
10.00	384.35	384.59	0.24			
15.00	384.65	384.87	0.21			
20.00	384.91	385.02	0.08			
30.00	385.38	385.37	-0.06			
40.00	385.62	385.61	-0.01			
45.00	385.68	385.75	0.08			
50.00	385.70	385.83	0.13			
54.57	385.73	385.50	0.17			
60.00	385.80	385.58	0.18			
63.07	385.81	386.01	0.17			
70.00	385.80	385.95	0.14			
75.00	385.78	385.90	0.12			
80.00	385.73	385.85	0.12			
90.00	385.50	385.73	0.23			
100.00	385.08	385.50	0.52			
105.00	384.81	385.51	0.73			
110.00	384.51	385.18	0.67			
111.83	384.44	385.06	0.66			
120.00	384.27	384.48	0.21			
130.00	383.62	383.91	0.29			
135.00	383.29	383.56	0.27			
140.00	382.95	383.24	0.30			
150.00	382.17	382.56	0.39			
160.00	381.29	381.67	0.38			
165.00	380.80	381.17	0.37			
170.00	380.30	380.70	0.40			
176.61	379.64	380.25	0.61			
180.86	379.58	380.01	0.43			
185.11	379.50	379.66	0.16			
190.00	379.24	379.32	0.08			
200.00	378.12	378.61	0.11			
210.00	378.19	378.55	0.04			
216.80	377.49	377.29	-0.20			
220.00	377.67	377.52	-0.15			
230.00	377.17	377.19	0.02			
240.00	376.74	376.55	0.21			
250.00	376.37	376.60	0.23			
260.00	376.05	376.20	0.15			
270.00	375.77	375.77	0.00			
280.00	375.48	375.40	-0.08			
290.94	375.20	375.15	-0.05			



SYSTEMSKIZZE
UNABHÄNGIGER GEHWEG
VERBUNDUNGSWEG MITTE





GEMEINDE GROSSMEHRING

**ERSCHLISSUNG BAUGEBIET
"GROSSMEHRING NORD-WEST"**

**HÖHENPLAN
VERBUNDUNGSWEGE MITTE**

Zur Ausführung freigegeben:

Ausfertigung

Maßstab : 1:500/100

Datum : 12.12.2012
 Bearbeitet : Rantft
 Gezeichnet : Maier
 Geprüft :
 Projekt-Nr. : 8122
 Plan-Nr. : 29
 Anlage-Nr. : 12.5
 Blattgröße : 0.95m x 0.55m = 0.48m²

**ENTWURFS- UND
AUSFÜHRUNGSPLANUNG**

Planung:
 Ingolstadt, den 12. Dezember 2012

F+H INGENIEURE
 Ingolstadt
 Tel. 0841 7 23 28

